


Vracov podle Vás
PARTICIPATIVNÍ ROZPOČET



PROJEKT

Místo pro setkávání U sv. Urbana

Autor: Ing. Veronika Fúsková

Zpracováno 07/2024

1) Popis projektu

Místo u sochy svatého Urbana je krásným místem pro setkávání komunity díky svému výhledu, klidu i velikosti. Již několikrát se zde konaly občany velmi vyhledávané akce, například pozorování perseid nebo nyní třeba hojně navštěvovaná „Za Urbanem do vinice“. Je to místo, které láká svými možnostmi jej (ideálně) koncepčně rozvíjet. Bohužel jsou však ve většině okolní pozemky v soukromém vlastnictví, využila jsem pro projekt alespoň část pozemku soukromého vlastníka. Mým návrhem je zde vybudovat místo pro setkávání komunity, a to místo s posezením, ohništěm a „fotopointem“.

Veřejné ohniště



Posezení

5x lavička k ohništi délka 150cm, šířka 28-38cm.



5x špalek k ohništi


1x jednoduchý dřevník



Fotopoint

V rámci fotopointu bych ráda nechala vytvořit konstrukci s houpačkou na fotce níže, nicméně si nejsem jistá, zda by výrobek od truhláře bez potřebné certifikace pro města a obce mohl být, volím i jiné varianty k diskuzi. Fotopoint vždy s názvem našeho města zakomponovaným do celého návrhu.

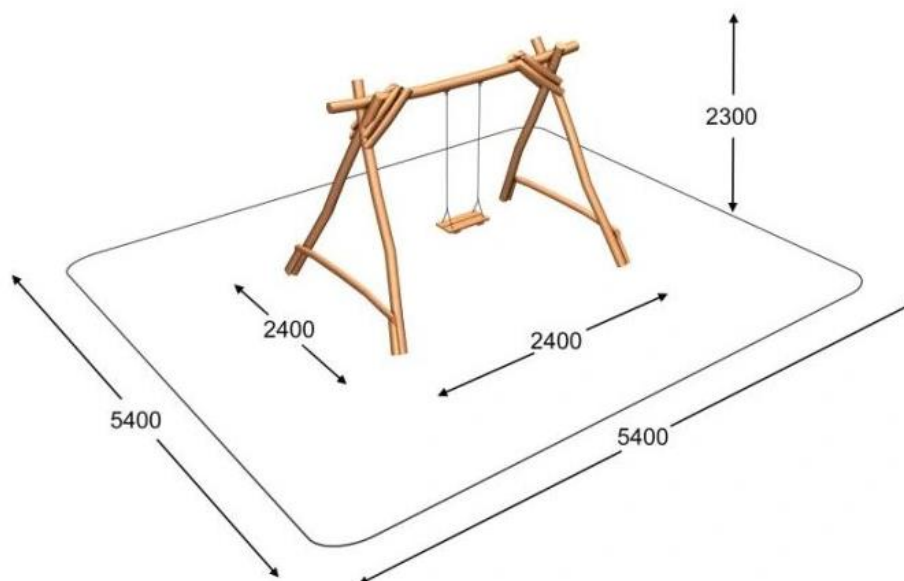
Ideální varianta 1 +2 :





Další možné varianty

Certifikovaná akátová houpačka swing







Takto vytvořené umělecké prvky, dekorační by neměly podléhat certifikaci.

2) Veřejný přínos projektu

Jelikož se jedná o místo pro setkávání komunity, čili obyvatel celého města, lze za přínos projektu obecně považovat upevnování sousedských, přátelských vztahů. Lidé se zde mohou sejít a opéct špekáčky, trávit volný čas a upevnovat vztahy. Mimo to se jedná o prostor, kde se konají různé akce, takže zvelebení a zatraktivnění tohoto prostoru s posezením a ohništěm přispěje jen ku prospěchu věci a zvýšení návštěvnosti pořádaných akcí.

V rámci vybudování fotopointu, což je velký trend v poslední době, je věc přínosu s přesahem do cestovního ruchu. Turisté vyhledávají místa s fotopointy pro krásné fotografie, je tedy možné, že i lidé z okolí bližšího i vzdálenějšího budou cílit na rozhled po krajině s následnou fotkou na výhledové místo. Fotopoint na sobě ponese název naší obce a v dnešní době, kdy se často sdílí takové fotky na sociální sítě se může i více obyvatel z celé České republiky míst dozvědět o našem městě.

3) Umístění

Umístění je na parcele č. 3956/16 v k.ú. Vracov, majitelem pozemku je Filip Šebesta, Záhumenská 447, 696 42 Vracov.



Informace o pozemku

Parcelní číslo:	3956/16 ^{oř}
Obec:	Vracov [586765] ^{oř}
Katastrální území:	Vracov [785172]
Číslo LV:	5685
Výměra [m ²]:	100
Typ parcely:	Parcela katastru nemovitostí
Mapový list:	DKM
Určení výměry:	Graficky nebo v digitalizované mapě
Způsob využití:	ostatní komunikace
Druh pozemku:	ostatní plocha



Sousední parcely

Vlastníci, jiní oprávnění

Vlastnické právo	Podíl
Šebesta Filip, Záhumenská 447, 69642 Vracov	

Způsob ochrany nemovitosti

Nejsou evidovány žádné způsoby ochrany.

Seznam BPEJ

Parcela nemá evidované BPEJ.

Omezení vlastnického práva

Nejsou evidována žádná omezení.

4) Souhlas vlastníka

Vlastník pozemku projevil souhlas s realizací daného projektu.



Hledat e-mail, přílohu či kontakt

← Zpět
↕ Přesunout
▾ Označit
▾ Spam
🗑️ Smazat
↩️ Odpovědět
↩️ Odpovědět všem
➦ Přeposlat
⬆️
⬇️

VF
Vinařství Filip Šebesta
vinarstvi@filipsebesta.cz
Dnes 11:31
 Komu: VeronikaVecerkova@seznam.cz

✉️
Re: Souhlas vlastníka pozemku
☆

Ahoj,

Já, Filip Šebesta, bytem Záhumenská 447, 696 42 Vracov, jako vlastník pozemku č. 3956/16 v k.ú. Vracov, souhlasím s realizací projektu "Místo pro setkávání U sv. Urbana", který je v rámci participativního rozpočtu Města Vracov v roce 2024 podáván Ing. Veronikou Fúskovou.

Měj se,

Filip

----- Původní e-mail -----

Od: Veronika Fúsková <VeronikaVecerkova@seznam.cz>
 Komu: vinarstvi@filipsebesta.cz
 Datum: 29.07.2024 10:55:26
 Předmět: Souhlas vlastníka pozemku

5) Harmonogram realizace

08-10/2024	Výběr vítězného projektu
11-12/2024	Úprava parametrů projektu na základě konzultací MěÚ
01-02/2025	Zpracování zadávací dokumentace
03/2025	Uzavření smlouvy s dodavateli
04-05/2025	Dodávky + instalace
06/2025	Dokončení projektu

6) Položkový rozpočet

Ohniště

Sejmutí ornice		2m ²	770
Přemístění výkopku		2m ²	856
Skládka zeminy		2m ²	882
Podklad ze štěrkopísku		4m ²	524
Podklad ze štěrkodrti		4m ²	748
Instalace obruby do betonového lože (v ceně i materiál)		10m ²	4340
inflační rezerva			2000
			9679

Mobiliář

Provozní řád		1	2000
Lavice		5	25 000
špalek		5	10 000
dřevník		1	3000
inflační rezerva			4000
			44 000

Fotopoint

Truhlářské práce/dodávky		1	70 000
inflační rezerva			6000

Celkem 129 679

7) Závěr

Jelikož se jedná o projekt, který nutně potřebuje v rámci veřejného prostranství splňovat certifikace pro města a obce, jsem si vědoma různé variace dle požadavků MěÚ Vracov. Není nutné mít jako fotopoint houpačku, lze i různé „dveře či rámy“ jako inspirace v bodě číslo 1 projektu – je možné, že tyto by nevznášely potřebu splňující certifikace, protože se nejedná o herní ani sportovní prvek. Pokud by byl problém s polohou i založení veřejného ohniště, lze vypustit a na místě nechat pouze instalované posezení, které bude stejně tak i využitelné pro další akce či jen odpočinek výletníků na kopec.

Náklady na údržbu zde v případě, že by nebyla instalována houpačka, která by potřebovala pravidelné revize a revizní zprávy, žádné.

8) Kontakt na zpracovatele projektu

Ing. Veronika Fúsková

Osmecká 361 696 42 Vracov

Email: verousekvecerkova@gmail.com

Tel.: +420 774 951 335